Pārgājienu un dabas takas

Ludzas novadā

Ludza

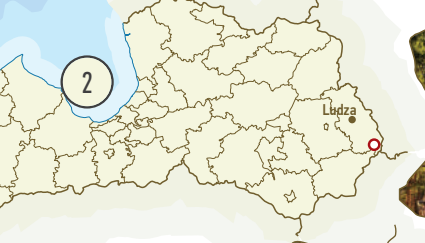

Kovšezera
dabas taka

Šī dabas taka atrodas A/S "Latvijas valsts meži" teritorijā un tajā ir ierīkotas četras atpūtas vietas ar galdiem, soliem un ugunskura vietām. Kopējais takas garums ir nepilni 4 km pa meža ceļiem un iestaigātām takām apkārt gleznainajam Kovšezeram. Priežu mežu teritorija, kas ļauj gūt veldzi vasaras sezonā un izbaudīt Latgales ziemas burvību. Piemērota atpūtas vieta ģimenēm ar bērniem.

visitludza.lv

DABAS TAKA:

- Ieteicamais sākuma punkts (GPS) - 56.229400, 28.032525
- Garums - 3,7 km
- Marķējums - dzeltenas krāsas marķējums uz kokiem
- Veids - apļveida
- Grūtības pakāpe (takas segums / šķēršļi) – Zemes ceļi, meža ceļi un iestaigātas meža takas. Ziemā taka netiek tīrīta.

LABIEKĀRTOJUMS:

- Atpūtas vietas
- Telšu vieta
- Tualete
- Iespējams makšķerēt
- Atkritumu urnas
- Ugunskura vieta
- Iespējams peldēt

APSKATIES TUVUMĀ:

- A Kovšezera dabas taka
- 1 **Plisūna dižakmens** (GPS: 56.209694, 28.005741)
- 2 **Atpūtas vieta pie Plisūna ezera** (GPS: 56.210669, 28.010336)
- 3 **Vecslabadas pareizticīgo baznīca** (GPS: 56.265684, 27.987068)
- 4 **Tiškova kalns- panorāma uz Vecslabadas ezeriem** (GPS: 56.257575, 27.988507)
- 5 **Istras katoļu baznīca** (GPS: 56.263424, 27.988873)

Eversmuižas kultūrvēstures

un dabas taka

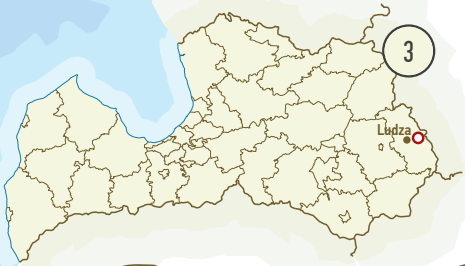

visitludza.lv

Šis ir lineārs pastaigu maršruts, kas ved gar tādiem nozīmīgiem kultūrvēstures objektiem kā Eversmuižas pils-cietoksnis, Eversmuižas katoļu baznīca un pa līkumotu dabas taku gar Ilžas upi pāri gaisa tiltiņam uz akmeņu dziedinātavu un atpūtas vietu.

Takas sākumpunkts ir stāvvietā pie pagasta pārvaldes un nobeigums dziedinātavā pāri Ludzas upei.

DABAS TAKA:

- Ieteicamais sākuma punkts (GPS)- 56.548512, 27.882186
- Garums - 1 km vienā virzienā
- Marķējums - nav
- Veids - līnijveida
- Grūtības pakāpe (takas segums / šķēršļi) – iestaigāta taka, daļa gar upes krastu, šaurs gaisa tilts pāri upei. Lietainā laikā un ziemā taka var būt slidena.

LABIEKĀRTOJUMS:

- Vides objekts
- Atpūtas vietas
- Atkritumu urnas

APSKATIES TUVUMĀ:

- Eversmuižas kultūrvēstures un dabas taka (A)
- Felicianovas muiža (GPS: 56.536124, 27.865040) (1)
- Ķīšukalna pilskalns (GPS: 56.541049, 27.778459) (2)
- Radošās atpūtas centrs "Līdumnieki" (GPS: 56.593670, 27.990267) (3)
- Novada vēstures mantu krātuve Līdumniekos (GPS: 56.593670, 27.990267) (4)
- Seimaņu akmens (GPS: 56.563467, 27.976041) (5)

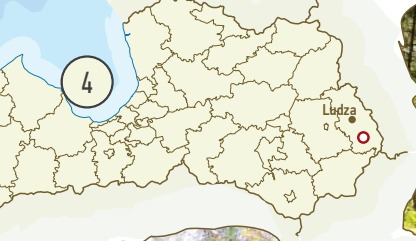

Rundānu Valna dūbes

dabas taka

Dabas taka ved līdz unikāliem ģeoloģiskiem veidojumiem, kas ir vienīgie šāda veida objekti Baltijā. Kopumā 3 ha platībā ir piecas nenoskaidrotas izcelsmes bedres. Takas maršrutā ir uzstādīti informatīvie stendi un ir ierīkotas vairākas skatu vietas, no kurām var rast priekšstatu par bedres apmēriem un apiet tai apkārt.

visitludza.lv

Ludza
38km

DABAS TAKA:

- Ieteicamais sākuma punkts (GPS) - 56.294044, 27.857916
- Garums - 1,5 km vienā virzienā
- Marķējums - virziena norādes un zaļas un batas krāsas marķējums uz kokiem
- Veids - līnijveida kombinācijā ar apļveida
- Grūtības pakāpe (takas segums / šķēršļi) - iestaigāta meža taka, mitrākās vietās dēļu laipa, smilšaina, ziemā taka netiek tīrīta.

LABIEKĀRTOJUMS:

- Atpūtas vietas
- Informācijas stends

APSKATIES TUVUMĀ:

- A Rundānu Valna dūbes dabas taka
- 1 Rundēnu katoļu baznīca (GPS: 56.287147, 27.843076)
- 2 Kazicu bikakmens (GPS: 56.267740, 27.762237)
- 3 Lielā Liepukalna skatu tornis (GPS: 56.270816, 27.654659)





Filandmuižas Zilā akmens

dabas taka

Dabas taka ved pa skaistu, reljefainu vidieni līdz Filandmuižas Zilajam akmenim, kura virszemes tilpums ir aptuveni 11 kvadrātmetri. Akmens atbilst dižakmens kritērijiem un ir aizsargājams dabas piemineklis. Tas izceļas ar savu īpatnējo zilgano nokrāsu. Maršruta sākumā ir uzstādīta informatīvā planšete ar informāciju par taku un dižakmeni, kā arī tuvējās apkārtnes objektiem.

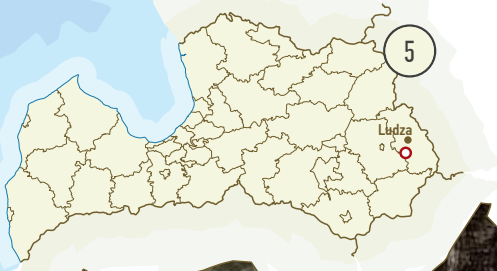

visitludza.lv

DABAS TAKA:

- Ieteicamais sākuma punkts (GPS) - 56.365111, 27.810103
- Garums - 1,3 km vienā virzienā
- Marķējums - dzeltenas krāsas marķējums uz kokiem
- Veids - līnijveida
- Grūtības pakāpe (takas segums / šķērsļi) – meža ceļš, iestaigāta meža taka, ziemā taka netiek tīrīta.

LABIEKĀRTOJUMS:

Atpūtas vietas

Informācijas stends

APSKATIES TUVUMĀ:

- Filandmuižas Zilā akmens dabas taka (A)
- Pildas katoļu baznīca (GPS: 56.453780, 27.732204) (1)
- Raipoles katoļu baznīca (GPS: 56.371813, 27.884779) (2)
- Nirzas ezera publiskā pludmale (GPS: 56.408489, 27.925036) (3)
- Lielā Liepukalna skatu tornis (GPS: 56.270816, 27.654659) (4)
- Divkšu pilskalns (GPS: 56.37779, 27.86596) (5)

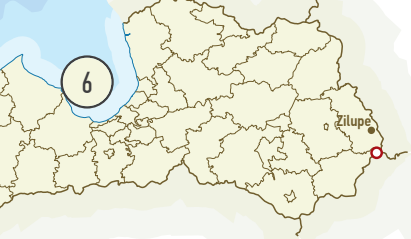

Grebļukalna

dabas taka

Dabas liegumā Grebļukalns ierīkota labiekārtota atpūtas vieta, no kuras uz Grebļukalna grēdas kori aizvijas meža taka. Takas malās var apskatīt dabā reti sastopamos kārpainā segliņa, melnās klintenes un pabērza krūmus, nogāzēs – aizsargājamu biotopu – skujkoku mežu uz osveida reljefa formām. No takas paveras ainavisks skats uz grēdai pieguļošajiem Pintu un Šešķu ezeriem

visitludza.lv

DABAS TAKA:

- Ieteicamais sākuma punkts (GPS) - 56.178242, 28.110952
- Garums - 1,8 km vienā virzienā
- Marķējums - nav
- Veids - līnijveida
- Grūtības pakāpe (takas segums / šķēršļi) - iestaigāta meža taka, mitrākās vietās dēļu laipa, smilšaina, ziemā taka netiek tīrīta.

LABIEKĀRTOJUMS:

- Atpūtas vietas
- Ugunskura vieta

! ĀRKĀRTAS SITUĀCIJAS LAIKĀ LATVIJAS REPUBLIKAS - BALTKRIEVIJAS REPUBLIKAS PIEROBEŽAS JOSLĀ NETIEK IZSNIEGTAS PIEROBEŽAS JOSLAS SPECIĀLĀS CAURLAIDES.

Aktīvās atpūtas parks "Zīdūņs"

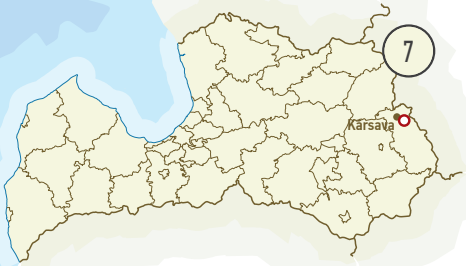

Aktīvās atpūtas parks ir izveidots teritorijā ar 12 hektāriem dabiskā meža un divām trasēm skriešanai, velo izbraucieniem un pastaigām. Gar abiem maršrutiem izvietoti informatīvie stendi par dabas tēmu, vairāki mazie aktivitāšu objekti bērniem, kā arī labiekārtotas atpūtas vietas.

visitludza.lv

DABAS TAKA:

- Ieteicamais sākuma punkts (GPS) - 56.773767, 27.706514
- Garums - dažāda garuma takas (1,3 km; 1 km; 0,5 km; 0,4 km)
- Marķējums - takas sākumā ir parka shēma, viegli orientēties vidē
- Veids - apļveida
- Grūtības pakāpe (takas segums / šķērsļi) – iekārtotas takas gan sportiskajām aktivitātēm, gan pastaigām

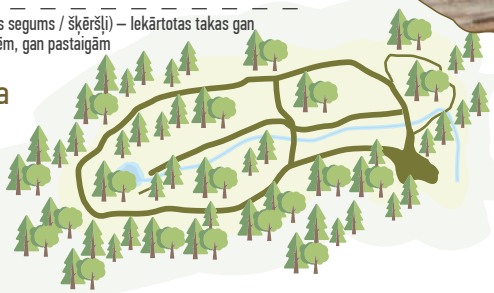

LABIEKĀRTOJUMS:

- Tualete
- Informācijas stends
- Ugunskura vieta
- Atpūtas vietas
- Bērnu aktivitāšu laukums
- Atkritumu urnas

APSKATIES TUVUMĀ:

- Parks "Zīdūņs" (A)
- Malnavas muiža un parks (GPS: 56.776423, 27.719798) (1)
- Mājas restorāns "Dzīles" (GPS: 56.773149, 27.722089) (2)
- "Latgolys šmakovkys" dedzinātava (GPS: 56.778190, 27.717664) (3)
- Kārsavas kultūrvēstures centrs "Līču mājas" (GPS: 56.783288, 27.681478) (4)
- Kārsavas luterāņu baznīca (GPS: 56.782322, 27.684434) (5)

Zaborovjes
purva taka

Kopā ar dabas eksperti Renāti Kaupužu uzzini cik patiesībā krāšņs un dzīvības pilns ir šķietami pelēkais un nabadzīgais purvs. Iepazīsti augus, sūnas, ķērpjus, putnus un visus dzīvos un nedzīvos dabas objektus, kas gadīsies ceļā. Pārgājiena kopējais ilgums varētu būt divas līdz trīs stundas.

visitludza.lv

DABAS TAKA:

- Ieteicamais sākuma punkts (GPS) - 56.806741, 27.897652
- Garums - 3 km
- Marķējums - nav
- Veids - apļveida
- Grūtības pakāpe (takas segums / šķēršļi) – vidēja līdz izaicinoša

! Svarīgi

Mazām grupām (līdz 10 personām) piemēroti pārgājieni, **tikai zinoša dabas gida pavadībā** un ievērojot noteiktos ierobežojumus!
Tālrunis pārgājiena pieteikšanai: +371 27403647 (Renāte Kaupuža)
Nav veicama pārvietošanās putnu ligzdošanas periodā, kas noteikts no 1. marta līdz 31. jūlijam!
Purva teritorija atrodas gar Latvijas Republikas - Krievijas Federācijas valsts robežu- **apmeklētājiem līdzi jābūt Valsts robežsardzes izdotai pierobežas joslas speciālajai caurlaidei un pasei.**

Klešniku
purva taka

Ludzas novada Līdumnieku pagastā esošais Klešņiku purvs ietilpst īpaši aizsargājamā dabas teritorijā – dabas liegumā "Klešņiku purvs", kas izveidots izcilas nozīmes austrumu tipa augstā purva ar pundurbērzu aizsardzībai. Teritorijā sastopami aizsargājami biotopi - Purvaini meži un Distrofi ezeri - Pitelja ezers. Vietām sastopams plašs atklāts purvs, kas īpaši piemērots ligzdojošiem bridējputniem. Teritorijā konstatēta liela ligzdojošo putnu daudzveidība.

visitludza.lv

DABAS TAKA:

- Ieteicamais sākuma punkts (GPS)- 56.590420, 28.019662
- Garums - 3 km
- Marķējums - nav
- Veids - apļveida
- Grūtības pakāpe (takas segums / šķēršļi) – vidēja līdz izaicinoša

!
Svarīgi

Mazām grupām (līdz 10 personām) piemēroti pārgājieni, **tikai zinoša dabas gida pavadībā** un ievērojot noteiktos ierobežojumus!
Tālrunis pārgājiena pieteikšanai: +371 27403647 (Renāte Kaupuža)
Nav veicama pārvietošanās putnu ligzdošanas periodā, kas noteikts no 1. marta līdz 31. jūlijam!
Purva teritorija atrodas gar Latvijas Republikas - Krievijas Federācijas valsts robežu- **apmeklētājiem līdzi jābūt Valsts robežsardzes izdotai pierobežas joslas speciālajai caurlaidei un pasei.**

Starp trim ezeriem

dabas taka

Ziemeļlatgales garo pārgājienu maršruts "Starp trim ezeriem" ved pa dabas parka "Numernes valnis" teritoriju, aizved garām Svātūnes, Motrines un Nūmierņas ezeriem, kā arī apkaimes vēsturiskajām vietām. Maršruta lielākā daļa ved pa meža un zemes ceļiem un senajiem zirgu ceļiem.

visitludza.lv

DABAS TAKA:

- Ieteicamais sākuma punkts (GPS)- 56.843863, 27.488822
- Garums - 25km
- Marķējums - daļēji ved pa Ezertakas posmu
- Veids - apļveida
- Grūtības pakāpe (takas segums / šķēršļi) - Meža ceļi un takas, kas mitrā laikā var būt slideni. Daļa takas ved pa senajiem zirgu ceļiem un dabā orientēties var būt grūti.

LABIEKĀRTOJUMS:

- Atpūtas vietas
- Telšu vieta
- Vides objekts
- Informācijas stends
- Bērnu laukums
- Skatu tornis
- Atkritumu urnas
- Ugunskura vieta
- Iespējams peldēt

APSKATIES TUVUMĀ:

- A Starp trim ezeriem
- 1 Ruskulovas muižas dzirnavu drupas (GPS: 56.798653, 27.497406)
- 2 Grīvas partizānu mītnes pieminekIis un zemnīca (GPS: 56.860665, 27.490439)
- 3 Retro moto klubs "Rūsa vējā" (GPS: 56.905827, 27.360420)
- 4 Liliju un akmeņu dārzs "Ezerlīčos" (GPS: 56.916745, 27.413764)
- 5 Izjādes ar zirgiem "Kapulejās" (GPS: 56.900309, 27.349091)

Garo pārgājienu maršruts "Ezertaka"

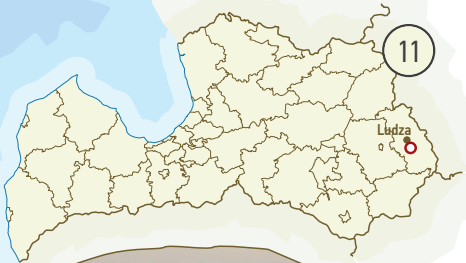

"Ezertaka" ir Latgales garās distances pārgājienu maršruts, kura trases kopgarums ir apmēram 1070 km. Maršruts ir sadalīts 49 posmos, no kuriem 13 posmi ir garāki un to iziešana prasīs vairākas dienas. Ģeogrāfiski posmi tiek iedalīti pēc to atrašanās– Ziemeļlatgalē (9 posmi), Viduslatgalē (25 posmi) un Dienvidlatgalē (15 posmi).
Ludzas novada posms ziemeļu pusē sākas dabas parkā "Numernes valnis", izved cauri Kārsavas pilsētai, pa Latgales pilskalnu pakājēm ieved vecākajā Latvijas pilsētā- Ludzā un gar Pildas un Nirzas ezeriem aizved uz austrumu tālāko punktu- Zilupi.

visitludza.lv

DABAS TAKA:

Garums - 1070 km

Marķējums - marķēts ar zīmi "Ezertaka"

Veids - apļveida

Grūtības pakāpe (takas segums / šķēršļi) – 59% grants seguma ceļi, 21% ir lauku, meža un pļavas ceļi un 20% ir asfalta seguma ceļi.

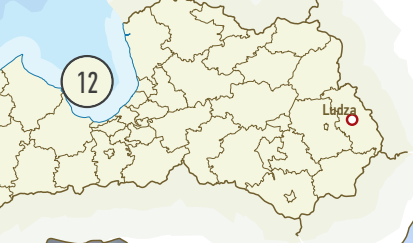

Apkārt Mazajam Ludzas ezeram

visitludza.lv

Ludzas pilsētas pastaigas maršruts ved apkārt Mazajam Ludzas ezeram un visā tā garumā paveras Ludzas pilsētas klasiskā panorāma ar pilsētas baznīcu torņiem un Livonijas ordeņa pils drupām. Šis maršruts ir ejams visa gada garumā un piemērots arī ģimenēm ar mazākiem bērniem un izbraucieniem ar velosipēdu.

DABAS TAKA:

- Ieteicamais sākuma punkts (GPS) - 56.547567, 27.725281
- Garums - 5,14 km
- Marķējums - nav
- Veids - līnijveida
- Grūtības pakāpe (takas segums / šķēršļi) - Pilsētas infrastruktūras ceļu segumi- bruģis, asfalts, zemes ceļš

LABIEKĀRTOJUMS:

- Atpūtas vietas
- Telšu vieta
- Atkritumu urnas
- Ugunskura vie
- Informācijas stends
- Bērnu laukums
- Apskates vietas

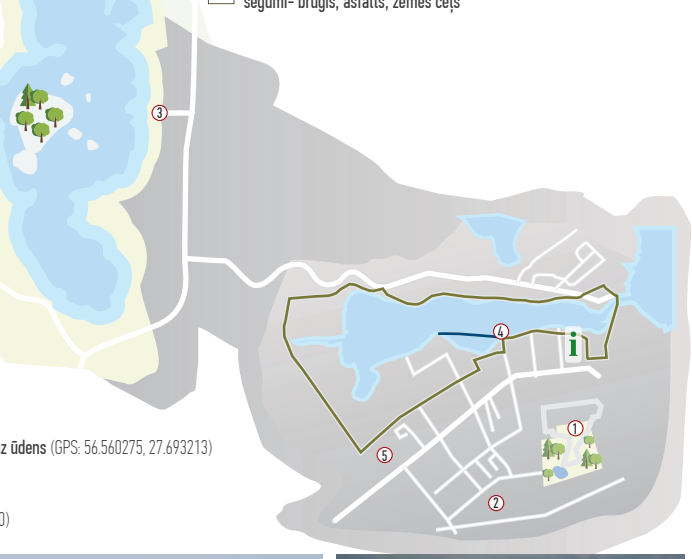

APSKATIES TUVUMĀ:

A Apkārt Mazajam Ludzas ezeram

1 **Ludzas pilsētas parks** (GPS: 56.543262, 27.723062)

2 **Ludzas peldbaseins** (GPS: 56.539715, 27.716116)

3 **Atpūta Ludzā- ūdens inventāra noma un izklaides uz ūdens** (GPS: 56.560275, 27.693213)

4 **Pontonu laipu tilts** (GPS: 56.548753, 27.716540)

5 **Picērija "Astotais rajons"** (GPS: 56.542435, 27.704820)

Garbaru Mazais loks

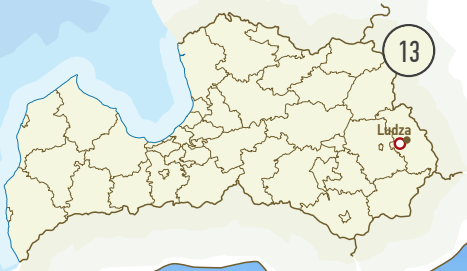

Pašā Ludzas piepilsētā ir iespēja iziet nepilnus 7 kilometrus garu riņķveida pastaigu maršrutu, kas ved cauri Garbaru mežam gar Pauguļu ezeru. Garbaru meža masīvā II Pasaules kara laikā tika izvesti un iznīcināti Ludzas pilsētas un apkārtnes sādžu iedzīvotāji. Maršruts ved gar pieminekli, kas uzstādīts šo cilvēku piemiņai.

visitludza.lv

DABAS TAKA:

- Ieteicamais sākuma punkts (GPS) - 56.535375, 27.666413
- Garums - 6.9 km
- Marķējums - nav
- Veids - apļveida
- Grūtības pakāpe (takas segums / šķēršļi) – zemes un meža ceļi, lauku grants ceļš, 900 m pa A12 šoseju.

LABIEKĀRTOJUMS:

- Atpūtas vietas
- Atkritumu urnas
- Vides objekts
- Iespējams peldēt

APSKATIES TUVUMĀ:

- Garbaru Mazais loks (A)
- Gaismas dārzs Ludzai (GPS: 56.534204, 27.694695) (1)
- Kafejnīca "Mājas virtuve" (GPS: 56.536081, 27.697771) (2)
- Dižkoks "Ubagu priede" (GPS: 56.556364, 27.662972) (3)
- Brīvdienu māja "Zilgme" (GPS: 56.552048, 27.645892) (4)
- Atpūtas vieta pie ūdens "Ūdens pasaka" (GPS: 56.577186, 27.612078) (5)

Iepazīsti Ludzas pilsētas parku

Tagadējā Ludzas pilsētas parka vietā 19.gs. sākumā bija augļu un sakņu dārzs, iežogots ar augstu sētu. Tas piederēja Šipillo, Baginsku un Rusinovsku ģimenēm. 1939. gadā augļu koki izsala un 1947. gadā, Pjotra Stolbošinska vadībā, pilsētnieki uzsāka darbu pie pilsētas parka izveides. Šodien tā ir pilsētas galvenā zaļā zona – vieta mierīgām pastaigām, izzinošām aktivitātēm, aktīvai atpūtai un pasākumiem.

visitludza.lv

PARKA TAKA:

- Ieteicamais sākuma punkts (GPS) - 56.543986, 27.721085
- Garums - 1 km
- Marķējums - nav
- Veids - apļveida
- Grūtības pakāpe (takas segums / šķērsļi) - bruģis, parka celiņi

LABIEKĀRTOJUMS:

- Informācijas stends
- Bērnu laukums
- Atpūtas vietas
- Vides objekts
- Atkritumu urnas
- Tualete
- Vides klase
- Āra bibliotēka
- Spēļu stendi
- Brīvdabas estrāde

APSKATIES TUVUMĀ:

Saules pulkstenis (GPS: 56.543701, 27.721122)

Ludzas vecpilsētas laukums (GPS: 56.547327, 27.725430)

Ludzas viduslaiku pilsdrupas (GPS: 56.547956, 27.727990)

Ludzas amatnieku centrs (GPS: 56.548370, 27.726879)

Ludzas Novadpētniecības muzejs (GPS: 56.550813, 27.727132)

LUDZAS PILSĒTAS PARKS

Pārgājienu un dabas takas Ludzas novadā

KARSAVA
LUDZA
LUDZAS NOVADS
ZILUPE
Cirma ez.
Nerza
Pildas pag.
Rundēnu pag.
Malnavas pag.
Galēnu pag.
Mērdzenes pag.
Pušmucovas pag.
Zvirgzdenes pag.
Briežu pag.
Mazā Mēdemeņa
Cirmas pag.
Isnaudas pag.
Brigu pag.
Nīcgales pag.
Zaļeņa pag.
Pasiene
Pušņa
Pušņas ezers
Pušņas pag.
Pušņas dabas parks
Pušņas ezera dabas parks
Pušņas ezera dabas parks
Pušņas ezera

Ludzas novada TIC

Baznīcas iela 42, Ludza
tic@ludzasnovads.lv
+371 29327265, 65707203
www.visitludza.lv
FB: LudzasTIC
IG: ludzas_tic

Ejot dabā, ievēro:

- Netrokšņo!
- Nemet atkritumus!
- Neposti augsni un zemsedzi!
- Ievēro ugunsdrošību!

Foto autori: K.Kiziks, J.Smaļinskis, A.Stefanovičs, U.Laganovskis, R.Punans, K.Ciematnieks, L.Karvele, S.Rimša, A.Lebeds, Ludzas TIC arhīvs
Brošūra "Pārgājienu un dabas takas Ludzas novadā" (16 lpp.)
Izdevējs: Ludzas novada pašvaldība, 2022

Šī brošūra ir izveidota Ludzas novada pašvaldības īstenotā projekta NATTOUR ietvaros.
Projekta galvenais mērķis ir palielināt viesu skaitu Latgales reģionā, uzlabojot dabas objektus un ieviešot inovatīvās izglītības metodes, kā arī informējot sabiedrību par vides aizsardzību.
Projekta kopējais budžets ir 367 794.00 EUR. No šīs summas 90% jeb 331 014.60 EUR ir Eiropas Savienības atbalsts.

Projekta ieviešanas rezultāti:
- Ludzas pilsētas parkā izveidota zaļā klase ar āra bibliotēku;
- Ludzas novada bibliotēka iegādājās un saviem apmeklētājiem piedāvā grāmatas dabas un vides aizsardzības tematikā;
- Ludzas novada bibliotēkas un Ludzas Novadpētniecības muzeja vadībā notika apmācību cikls vietējiem skolēniem;
- notika skolēnu pieredzes apmaiņas brauciens, semināri vides speciālistiem, skolotājiem un muzeju darbiniekiem;
- publicēta brošūra "Dabas takas Ludzas novadā".

Šī brošūra ir tapusi ar Eiropas Savienības finansiālu atbalstu. Par brošūras saturu pilnībā atbild Ludzas novada pašvaldība un tā var neatspoguļot Eiropas Savienības viedokli.

Līdzfinansē
Eiropas Savienība